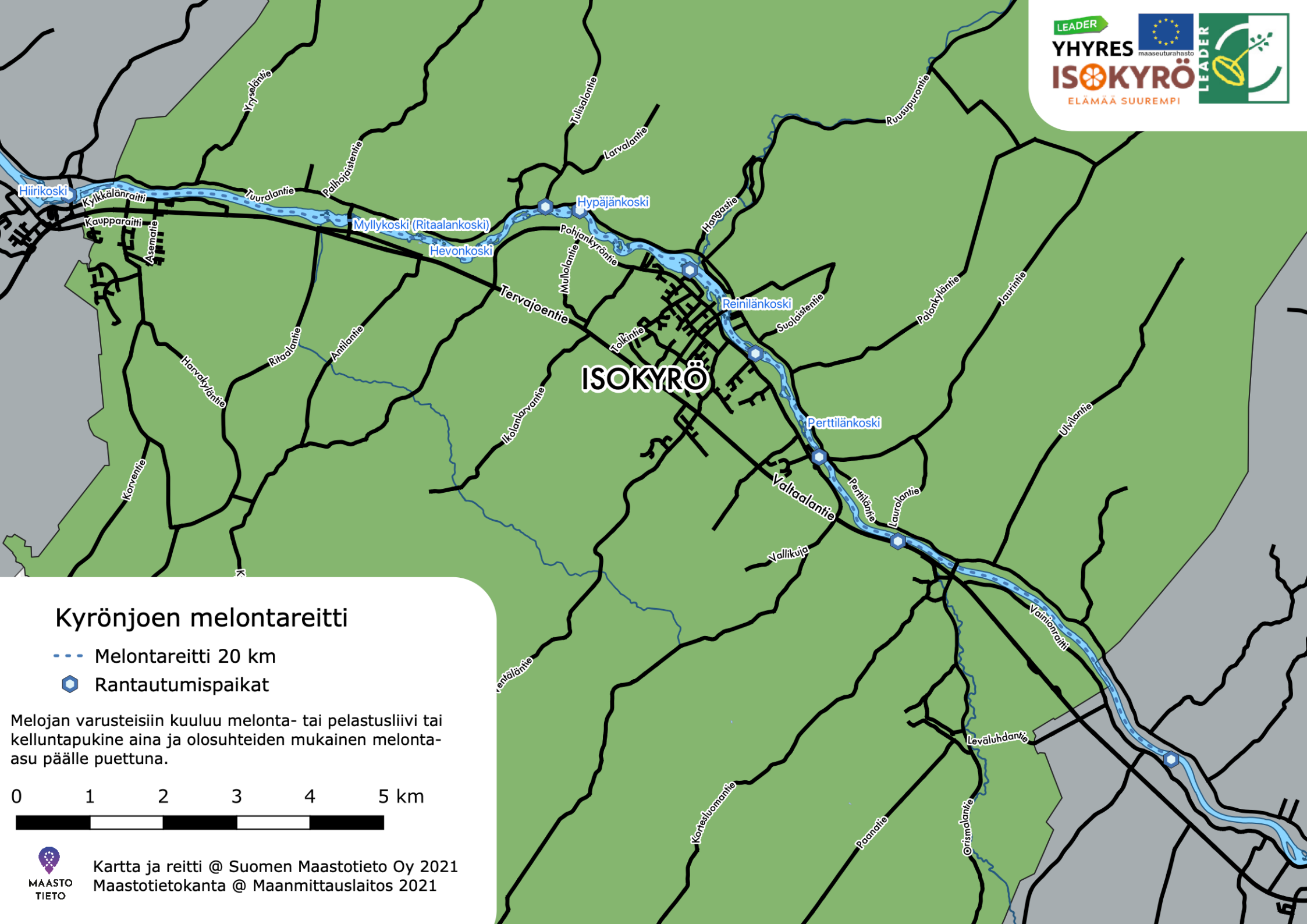
LEADER
YHYRES
maaseuturahasto
ISOKYRÖ
ELÄMÄÄ SUUREMPI
LEADER
Hiirikoski
Kylkkälänraitti
Kaupparaitti
Asematie
Tuuralantie
Yryselantie
Palhojaistentie
Myllykoski (Ritaalankoski)
Hevonkoski
Hypäjänkoski
Tulisalontie
Larvalantie
Pohjankyröntie
Mullolantie
Hangastie
Ruusupurontie
Reinilänkoski
Suolaistentie
Tervajoentie
Tolkintie
ISOKYRÖ
Perttilänkoski
Polonkylänti
Jaurintie
Ulvilantie
Valtaalantie
Perttilänti
Laurolantie
Vallikuja
Vainionraitti
Leväluhdantie
Orismalantie
Paanatie
Kortesluomantie
Ikolanlarvantie
Antilantie
Ritaalantie
Harvakylänti
Korventie
Kyrönjoen melontareitti
Melontareitti 20 km
Rantautumispaikat
Melojan varusteisiin kuuluu melonta- tai pelastusliivi tai kelluntapukine aina ja olosuhteiden mukainen melonta-asu päälle puettuna.
0 1 2 3 4 5 km
MAASTO TIETO
Kartta ja reitti @ Suomen Maastotieto Oy 2021
Maastotietokanta @ Maanmittauslaitos 2021

KYRÖNJOEN MELONTAREITTI

Melontareitti
Rantautumispaikat

Virtavedet
Niva
Koski

0 500 1 000 1 500 2 000 m

[A] [A]

Huvisaari
Perttilänkoski

Kyrö Distillery

Karoliini

Ylistaron Alapään nuorisoseura

Perttilänkoski, koskiluokka I

Kartta ja reitti @ Suomen Maastotieto Oy 2021
Maastotietokanta @ Maanmittauslaitos 2021

KYRÖNJOEN MELONTAREITTI

0 500 1 000 1 500 2 000 m

Melontareitti
Rantautumispaikat

Virtavedet
Niva
Koski

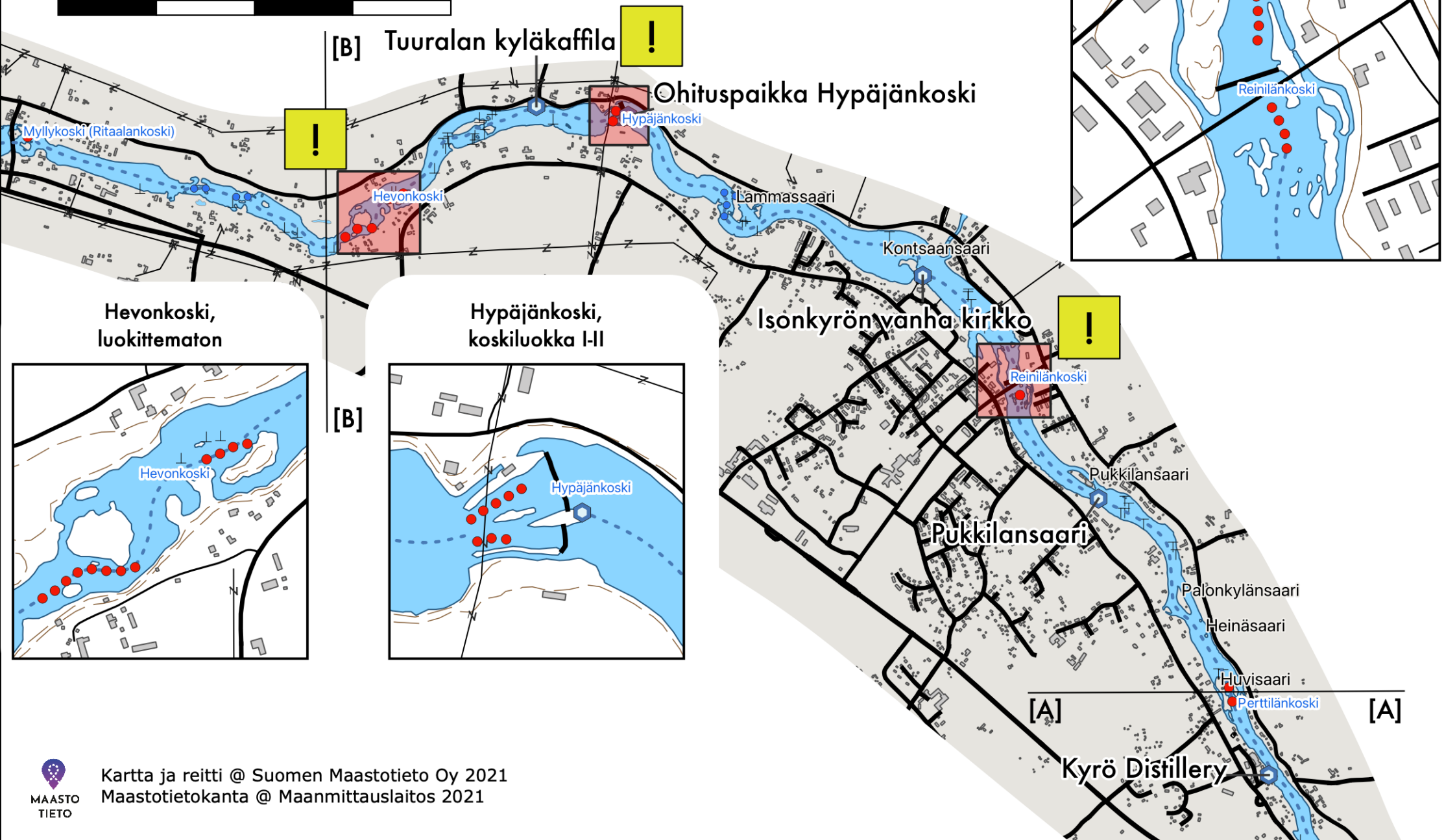

Kartta ja reitti @ Suomen Maastotieto Oy 2021
Maastotietokanta @ Maanmittauslaitos 2021

KYRÖNJOEN MELONTAREITTI

- Melontareitti
- Rantautumispaikat

Virtavedet
- Niva
- Koski

0 500 1 000 1 500 2 000 m

Myllykoski (Ritaalankoski), koskiluokka I-I+

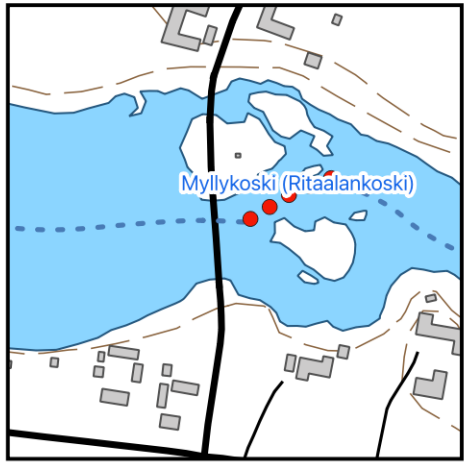

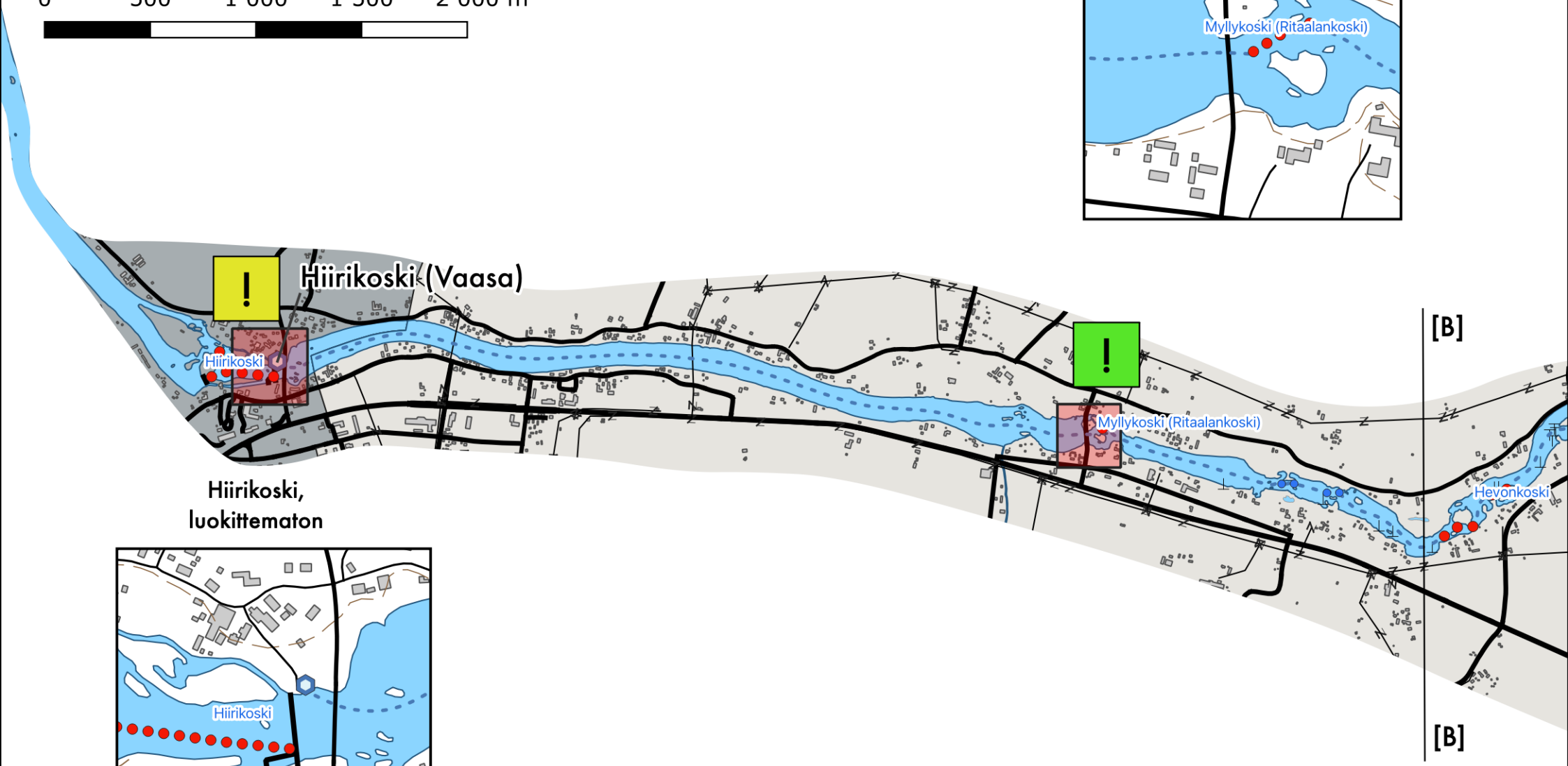

Hiirikoski, luokittematon

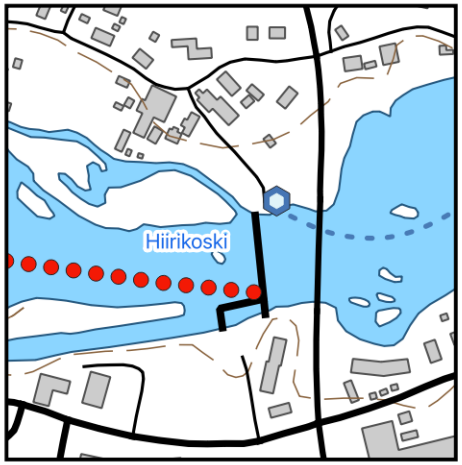

Kartta ja reitti @ Suomen Maastotieto Oy 2021
Maastotietokanta @ Maanmittauslaitos 2021